

LEGENDA








-  Aree di vincolo A - centro storico
-  Aree di vincolo B - area urbana
-  Aree sensibili (scuole, ospedali, baby parking, aree gioco)
-  Aree di installazione condizionata A - fascia di 30 m attorno aree sensibili
-  Aree di installazione condizionata B - beni culturali
-  Aree di installazione condizionata D - vincoli paesaggistici: fasce fluviali (D. Lgs. 42/2004)
-  Aree di attrazione A - industriali



Tavola 2.2 Impianti per radiodiffusione sonora e televisiva (frazione Pollenzo)
 Comune di Bra - carta di localizzazione ai sensi della DGR 16-757/2005



Scala 1:10000
 0 100 200 300 400 500 mt